

Note paysagère

1. Contexte paysager

- Le site d'implantation est situé dans un paysage rural ou prédominant des parcelles agricoles utilisées principalement pour la culture, plates et dans un contexte peu vallonné.

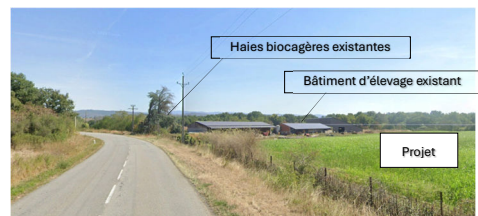
Hormis le côté Ouest de l'unité foncière, dissimulée par un mont arboré sans voix de circulation ni sentiers de promenade, celle-ci est entourée de végétation bocagère existante de bonne hauteur et de densité, sur les trois autres orientations.



Mont arboré côté Ouest



Haies et arbres côté Est et Sud



Côté Nord

2. Impact visuel du projet sur l'environnement proche et éloigné

- Environnement proche** : Venant dans le prolongement de l'activité d'élevage présent dans les bâtiments de l'exploitation au Nord de l'unité foncière, le projet peut générer

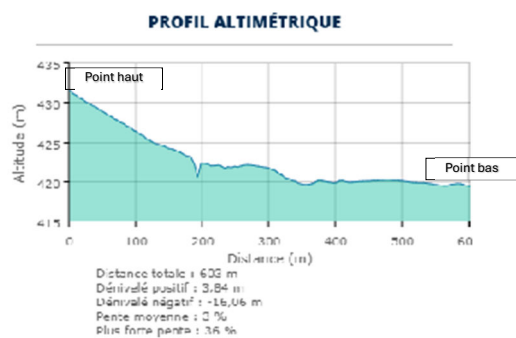
un impact visuel depuis la route départementale N°35 menant à **Charbonnier-les-mines**.


Une haie d'arbres et d'arbustes, d'essences persistantes, de bonne taille et de bonne densité sera réalisé (voir la notice environnementale) masquant au maximum les 6.60m de hauteur à l'égoût des volières tout le long de l'année.



- **Environnement Lointain >>Côté Nord:**


La faible altimétrie depuis la commune de Charbonnier- les- Mines (la plus proche du projet) et ses environs, ne permet pas la visibilité flagrante sur les volières projetées.





Visuel 1

Visibilité nulle depuis l'entrée de la commune sur la D35, masqué par la végétation existante.



Visuel 2

Pas de visibilité plongeante de par la faible altimétrie, par les bâtiments et la végétation existante.



Visuel 3

Pas de visibilité plongeante de par la faible altimétrie, la distance, la végétation.

A certaine période de l'année, les cultures environnantes viendront renforcer ce masque visuel.

- **Environnement Lointain >>Côté Sud :**
Partant des parcelles planes du terrain d'implantation jusqu'à l'autoroute A75 à 360m (au Sud), le projet, masqué par la végétation (bien que clairsemée) longeant la Voie et les rangées d'arbres hauts et denses au Sud n'est pas visible.



Visuel 1

Pas de visibilité depuis l'autoroute A75 et de la D35



Visuel 2 >> Pas de visibilité depuis l'autoroute A75

